










































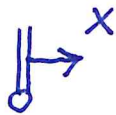
HEDETUREN fra 8643 Ans til Grove og retur. Ca. 95 km

- | | | |
|-----|---|---|
| 0,0 |  | Start Ans Rutebilstation mod syd |
| 0,1 |  | Ø. Langgade |
| 0,2 |  | Silkeborg 18 |
| 2,0 |  | Kjellerup 11 (Iller) |
| 2,9 |  | 2 Holm Mølle |
| 2,0 |  | Hinge 2 |
| 7,3 |  | Vinderslevholmvej <i>Efter 1km gennem Hinge og forbi Hinge Sø samt Vinderslevholm</i> |
| 8,2 |  | Thorning 4 Efter Grathe Kirke |
| 2,5 |  | 1 Knudstrup. <i>Efter 1 km. – bag gården - mindestenen for slaget på Grathe Hede år 1157. Kong Svend 3. blev her, ifølge sagnet dræbt af Gråbonden; men det var nu nok Valdemar 1.der stod for udåden idet han her-efter blev enekonge over Danmark.</i> |
| 1,2 |  | |
| 0,1 |  ! | 69 Vejle |
| 0,5 |  | Knudstrup |
| 0,6 |  | 7 Bøgelund |
| 3,5 |  | Karup 8 <i>Vi kører nu langs Haller Å hvor der i 1800 tallet blev håndgravet store engvandingsanlæg – kanaler.</i> |

- 4,2  **1 Uhre - grusvej**
- 1,3  *Karup Å, et af Danmarks bedste fiskevande passerer.*
- 3,4  **Uhrevej**
- 0,2  **Herningvej**
- 2,8  **Grove 9** *På højre hånd Flyvestation Karup, Nordeuropas største. Bygget af tyskerne 1940 – 45. Efter krigen anvendt som lejr for 22.000 tyske flygtninge.*
- 6,7  **Haderup 16**
- 2,0  *Grove Kirke til venstre. Tysk krigskirkegård. 1119 tyskere, overvejende flygtninge – kvinder og børn – ligger begravet her. Mange døde i månederne efter krigen. Også 176 tyske soldater fandt deres grav her. **Evt. pause her***
- 3,5  **2 Egelund**
Vi er nu midt på Grove Hede en del af "Einsatzhafen Grove" anlagt af den tyske besættelsesmagt. Ca. 3000 ha. 9 km. startbaner, 31 km. rullebaner, 40 km. asf. og betonveje. Ca. 1/3 af arealet bruges som flyoperationsområde og er indhegnet med 23 km hegn. Stedet her hedder Donsø Sande.
- 0,2  **Karup 8**
- 0,8  **2 Fårbæk**
- 1,2  **Høgild 2**
- 2,1  *Efter 1,5 km. passerer Karup Å igen.*
- 5,3  **24 Viborg**

- 1,3  **Kjellerup 17**
- 6,8  **Skive 35** Åresvad Å på højre side lidt uden for Karup.
Efter ca. 6 km. kører vi ind i Ulvedal Plantage som sammen med Stendal og Havredal plantager blev anlagt på Chr. d. 7. ordre for ca. 200 år siden. Plantagerne er anlagt på meget dårlig og dengang udpint jord for at give læ og tømmer.
- 1,8  **Hvam 5** Stendal Plantage på højre hånd.
- 3,4  Efter ca. 1,5 km. Havredal Plantage.
- 1,6 !!  **(Hvam)**
- 0,2  **Vium 2**
- 2,3  **Kjellerup 6**
- 3,7  **2 Sjørølev.** Efter ca. 3,5 km. Aunsbjerg til venstre. middelalderlig hovedgård. Ca. år 1550. Bindingsværksfløjen er fredet. Aunsbjerg kendes bl.a. fra Blicher.
- 1,9  **5 Rødkærsbro**
- 2,2  **Elsborgvej**
- 2,0  **Elsborgvej**
- 1,3  **Ans 6** Højbjerg Mølle, bl.a. tidligere Kro.
- 0,4  **Træholt 3**
- 3,8  **45 Århus**

0,9



Ans

Til venstre Tange Sø Danmarks største kunstige sø, anlagt 1918 – 20. 22 landejendomme og 5 huse bl.a. Hvilested Kro måtte ofres for at anlægge den 13 km. lange sø, som leverer vand til turbinerne på Tangeværket, der producerer forureningsfri el til ca. 3000 husstande.

0,2



Ans

0,9



Søgade. Ved Ans Kro – Et godt madsted.

Tilbage ved udgangspunktet