

Rutebeskrivelse

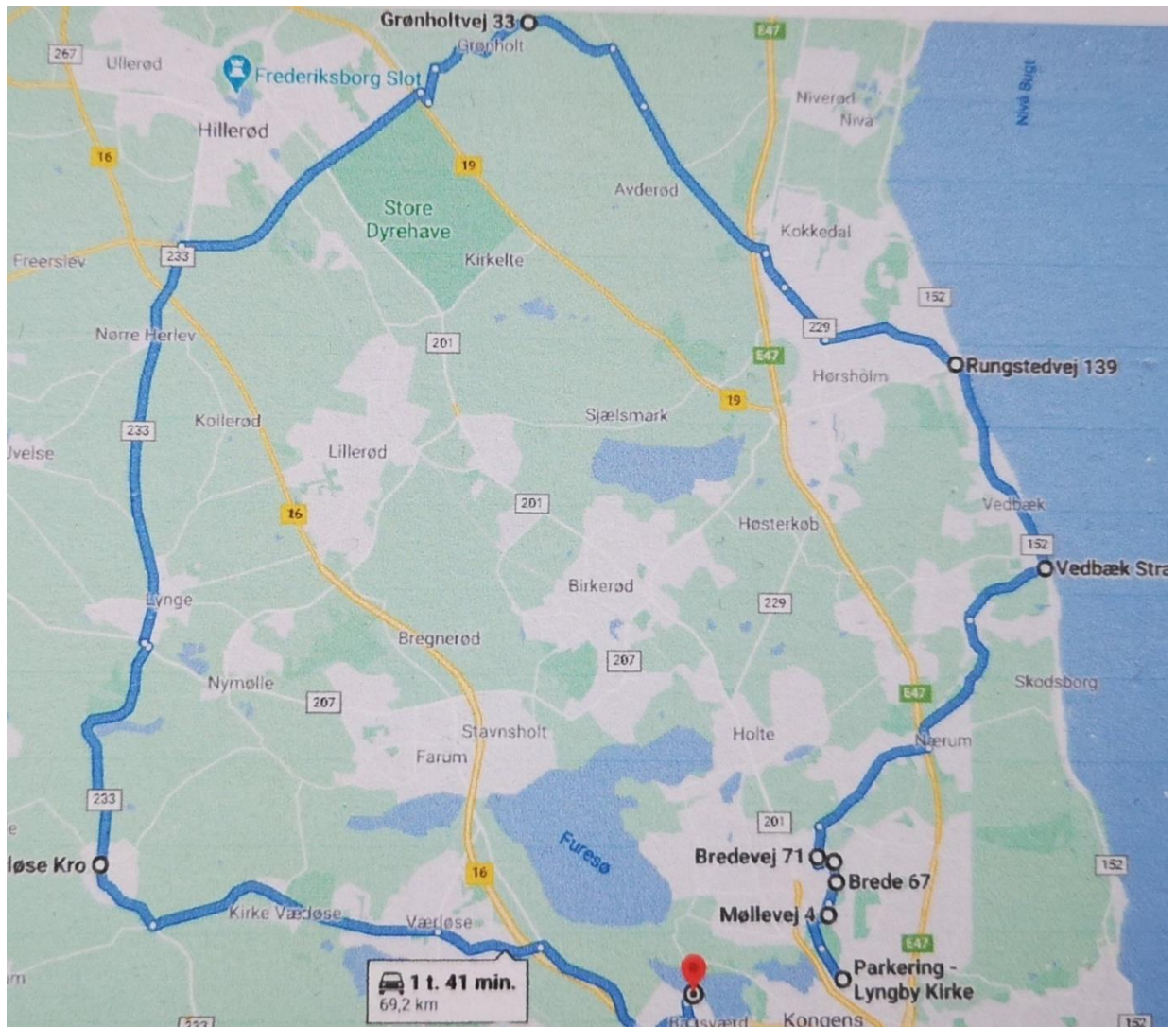
Fra Lyngby Kirke til Aldershvile Slotspark






Étapen




69,2 km




Start fra parkeringsplads ved Lyngby Kirke, Lyngby Kirkestræde 2800 Kongens Lyngby.








↶	1.	Drej til venstre, og følg Stades Krog	390m
---	----	---------------------------------------	------




			
↻	2.	<p>Drej til højre, og følg Lyngby Hovegade</p> 	750 m
↑	3.	<p>Fortsæt lige ud ad Kongevej</p> 	600 m
↻	4.	<p>Drej til højre og følg Skovbrynet</p>	400 m




			
↗	5.	<p>Drej til venstre, og følg Møllevej</p>  <p>Fortsæt lige ud ad Brede Alle og Brede</p>	800 m
↖	6.	<p>Drej til venstre, og følg I. C. Modewegs Vej</p> 	350 m




<p>↗</p>	<p>7.</p>	<p>Drej til højre og følg Bredvej</p> 	<p>750 m</p>
<p>↗</p>	<p>8.</p>	<p>Drej til højre og følg Skodsborgvej</p>  <p>Følg Skodsborg vej til Nærum.</p>	<p>3 km</p>
<p>↖</p>	<p>9.</p>	<p>Drej til venstre og følg Rundforbivej når Nærum Torv passeres. (lige efter overkørsel af motorvej)</p> 	<p>3,3 km</p>




↑	10.	<p>Fortsæt lige ud ad Trørødvej</p> 	2,2 km
↶	11.	<p>Drej til venstre og følg Vedbæk Strandvej – rute 152</p>	4,6 km
↶	12.	<p>Drej til venstre, og følg Rungstedvej/rute 207</p> 	170 m




<p>↗</p>	<p>13.</p>	<p>Drej til højre og følg Bolbrovej</p> 	<p>3,1 km</p>
<p>↗</p>	<p>14.</p>	<p>Drej til højre og følg Usserød Kongevej – rute 229</p> 	<p>1,4 km</p>
<p>⊙</p>	<p>15.</p>	<p>Tag anden frakørsel i rundkørslen og fortsæt lige ud på Usserød Kongevej -rute 229</p> 	<p>850 m</p>

<p>↶</p>	<p>16.</p>	<p>Brug de 2 baner til venstre for at dreje til venstre ad Fredensborg Kongevej</p>  <p><u>Fortsæt lige ud ad Kongevejen</u></p>	<p>5,5 km</p>
<p>↶</p>	<p>17.</p>	<p>Drej til venstre, og følg Grønholtvej Lige efter bygningen på Kongevejen 92 (take away forretning på venstre side af vejen)</p> 	<p>4,4 km</p>
<p>↶</p>	<p>18.</p>	<p>Drej til venstre, og følg Byskellet</p> 	<p>750 m</p>

<p>↗</p>	<p>19.</p>	<p>Drej til højre, og følg Kulsviervej</p> 	<p>260 m</p>
<p>↖</p>	<p>20.</p>	<p>Drej til venstre , og følg Overdrevsvejen</p> 	<p>6,1 km</p>
<p>↖</p>	<p>21.</p>	<p>Drej til venstre, og følg Lyngevej/rute 233 Rute 233 ændre vejnavn til Hillerødvej det sidste stykke til Lyng.</p> 	<p>8,3 km</p>

<p>↶</p>	<p>22</p>	<p>Følg rute 233 igennem Lyngbe til Slingerupvej, hvor der drejes til venstre ad rute 207</p> 	<p>140 m</p>
<p>↷</p>	<p>23.</p>	<p>Drej til højre, og følg Ganløsevej/rute 233 Rute 233 ændrer navn til Lyngbevej det sidste stykke inden Ganløse</p> 	<p>5,1 km</p>
<p>↶</p>	<p>24.</p>	<p>Drej til venstre og følg Bygaden/rute 233</p> 	<p>1,5 km</p>

<p>📍</p>	<p>25.</p>	<p>Tag tredje afkørsel ad Bundsvej i rundkørslen</p> 	<p>3,4 km</p>
<p>📍</p>	<p>26.</p>	<p>I rundkørslen fortsættes ligeud til Kirke Værløsevej</p> 	<p>2,7 km</p>
<p>↑</p>	<p>27.</p>	<p>Fortsæt lig ud ad Kollekollevej</p> 	<p>2,2 km</p>

<p>↗</p>	<p>28.</p>	<p>Drej til højre, og følg Frederiksborgvej</p> 	<p>3,1 km</p>
<p>↖</p>	<p>29.</p>	<p>Brug 2. bane fra venstre for at dreje til venstre ad Ring 4/O4</p> 	<p>1,1 km</p>
<p>↖</p>	<p>30.</p>	<p>Drej til venstre, og følg skiltene til Slotsparken</p> 	<p>450 m</p>

31. Ankomst til Slotsparken



Aldershvile Slotspark

Parken er på 12 hektar og blev anlagt i 1780erne i engelsk, landskabelig havestil i forbindelse med opførelsen af det palæ, som siden hen har fået navnet Aldershvile Slot.

Bygningerne blev opført i perioden 1782-1790 og var af klassicistisk karakter med hvide mure, kraftig gesims og afvalmet tag. Slottet brændte i 1909 under den farverige kvinde Angelica Ewans ejeskab (tidligere grevinde Angelica Von Sponnecks eller bedre kendt som grevinden af Bagsværd).

I 1971 blev ruinen fredet som fortidsminde. I begyndelsen af 1920'erne blev Slotspavillonen og parkens betonbroer opført. På gamle fotos ses, at broerne over kanalerne var hvide træbroer. Nær Bagsværd Sø blev etableret to isgrotter.

Parken der ejes af Gladsaxe Kommune er først fredet i 2013.

I 2013 blev Søgården, som ligger lige vest for parken også fredet. Bygningen Søgården er opført samtidig med slottet i ca. 1782. Det oprindelige hus på stedet var lille og kaldtes for "Udsigten". Ejendommen er i dag kursusejendom for Gladsaxe Kommune.

Ruinen og parken er meget populært blandt kultur- og naturinteresserede med mange besøgende. Parken består af en åben parkdel med græsflader, fritstående træer og overdrev og en skovdel drænet af kanaler der giver skoven et helt særligt præg.